

PLANIFICATION ANNUELLE DES TRAVAUX D'EXPLORATION

SECTION 1 – IDENTIFICATION

Nom de l'entreprise

N° matricule (NEQ)

N° d'intervenant

Champion Iron Mines Limited

1165164105

Champ texte

Nom de la personne-ressource

Prénom de la personne-ressource

Groleau

Michel

Adresse (numéro, rue, route rurale ou casier postal)

App.

Ville, village ou municipalité

1155 René-Lévesque Ouest

3300

Montréal

Province

Pays

Code postal

Téléphone
(cellulaire)

Téléphone
(bureau)

Poste

Québec

Canada

H3B 3X7

418-670-6590

Champ texte

Champ texte

Adresse de courrier électronique

MGroleau@MineraiFerQuebec.com

Site Web de l'entreprise

<https://mineraiferquebec.com/>

SECTION 2 – LOCALISATION DES TRAVAUX

Nom du projet

Greenfield Jean

Feuillet SNRC

023B05 et 023B12

Municipalité régionale de comté

Municipalité

MRC Caniapiscau

Rivière-Mouchalagne

SECTION 3 – PLANIFICATION DES TRAVAUX POUR LES 12 PROCHAINS MOIS

Pour chacun des travaux planifiés, indiquez les dates de réalisation prévues.

Date du début de la période de 12 mois :		
<input type="checkbox"/> Examen d’affleurement rocheux	De : Choisir la date	À : Choisir la date
<input type="checkbox"/> Échantillonnage de roche	De : Choisir la date	À : Choisir la date
<input type="checkbox"/> Coupe de lignes	De : Choisir la date	À : Choisir la date
<input type="checkbox"/> Levé géologique	De : Choisir la date	À : Choisir la date
<input type="checkbox"/> Levé géochimique	De : Choisir la date	À : Choisir la date
<input type="checkbox"/> Levé géophysique aérien	De : Choisir la date	À : Choisir la date
<input type="checkbox"/> Levé géophysique au sol et en forage	De : Choisir la date	À : Choisir la date
<input checked="" type="checkbox"/> Forage réalisé en terrain meuble et dans le roc*	De : 2025-08-01	À : 2025-09-30
<input type="checkbox"/> Décapage de roc*	De : Choisir la date	À : Choisir la date
<input type="checkbox"/> Échantillonnage en vrac*	De : Choisir la date	À : Choisir la date
<input type="checkbox"/> Levé géophysique sismique de réfraction*	De : Choisir la date	À : Choisir la date
<input type="checkbox"/> Excavation de dépôt meuble*	De : Choisir la date	À : Choisir la date
<input type="checkbox"/> Travaux d’arpentage	De : Choisir la date	À : Choisir la date
<input type="checkbox"/> Travaux de levés et d’inventaire pour les tourbières (art. 69 du Règlement sur les mines (9.1° à 9.5°))	De : Choisir la date	À : Choisir la date
<input type="checkbox"/> Travaux de réaménagement et de restauration	De : Choisir la date	À : Choisir la date
<input type="checkbox"/> Travaux de sécurisation	De : Choisir la date	À : Choisir la date
<input type="checkbox"/> Travaux d’exploration souterrains	De : Choisir la date	À : Choisir la date

* Travaux assujettis à une autorisation pour travaux d’exploration à impact.

SECTION 4 – DESCRIPTION DES TRAVAUX PLANIFIÉS

Substances recherchées

Fer

Type de matériel utilisé (drone, hélicoptère, VTT, camions, foreuse, dynamite, etc.)

Foreuse héliportée, hélicoptère

Heures et période d’opération de la machinerie (12 h/24, 24 h/24, 5 jours/7, 7 jours/7)





24h/24, 7j/7; vols d’hélicoptère seulement 12h/24

Envergure des travaux planifiés (nombre de travailleurs, superficie, volume, etc.)


200 mètres de forages au diamant répartis sur 4 forages. 15 travailleurs sont planifiés pour réaliser des travaux dans des rotations de jour et de nuit. Les travaux seront effectués à l’aide d’une foreuse héliportée et le transport du personnel entre la zone des travaux et le campement sera assuré par hélicoptère. Il y aura



Composantes du projet

-  Forage
-  Héli-pad
-  Sentier
-  Prise d'eau

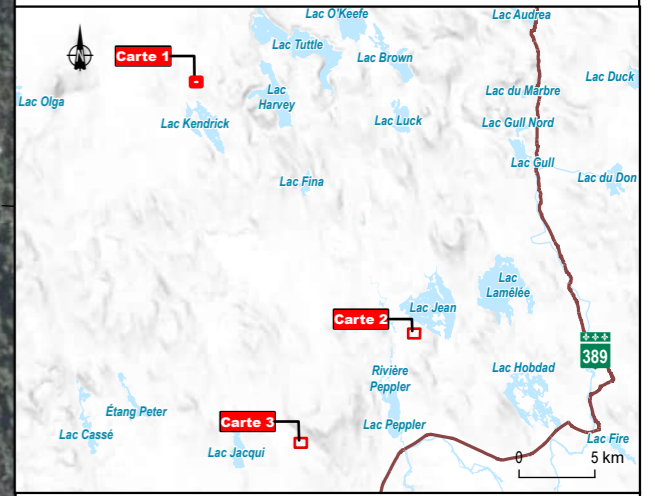
Élément à la demande de permis d'intervention

-  Zone à déboiser

Composantes de l'écosystème

Milieux hydriques

-  Plan d'eau

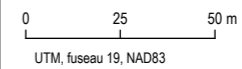


Secteur Greenfield-Jean

Demande de permis d'intervention en milieu forestier

**Carte 1
Localisation des secteurs d'intervention**

Sources :
 AQRéseau+, Réseau routier, MERN, Décembre 2023
 BDTA, 1/250 000, MRN Québec, 2002
 SDA, 1/20 000, MRNF Québec, avril 2015
 GRHQ, MRNF, 2021
 Service d'imagerie aérienne du Gouvernement du Québec, 2013



UTM, fuseau 19, NAD83





2025-02-20

Préparation : M. Giguère
 Dessin : R. Bouchard
 Approbation : M. Giguère
 CA0034082_4306_da_debois_greenfield_250218.aprx
 CA0034082_4306_da_c01_889_debois_greenfield_jean_wsp_250218







Composantes du projet

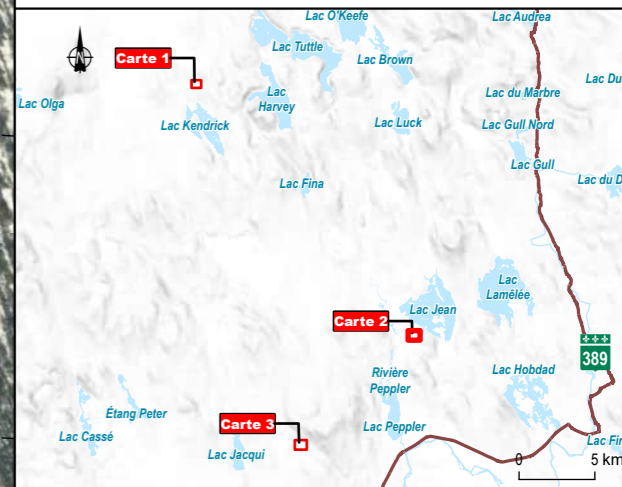
-  Forage
-  Hélicad
-  Sentier
-  Prise d'eau

Élément à la demande de permis d'intervention

-  Zone à déboiser

Composantes de l'écosystème

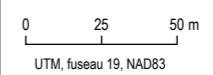
-  Écoulement
-  Permanent



Secteur Greenfield-Jean
Demande de permis d'intervention en milieu forestier

Carte 2
Localisation des secteurs d'intervention

Sources :
AQRéseau+, Réseau routier, MERN, Décembre 2023
BDTA, 1/250 000, MRN Québec, 2002
SDA, 1/20 000, MRNF Québec, avril 2015
GRHQ, MRNF, 2021
Service d'imagerie aérienne du Gouvernement du Québec, 2013



2025-02-20

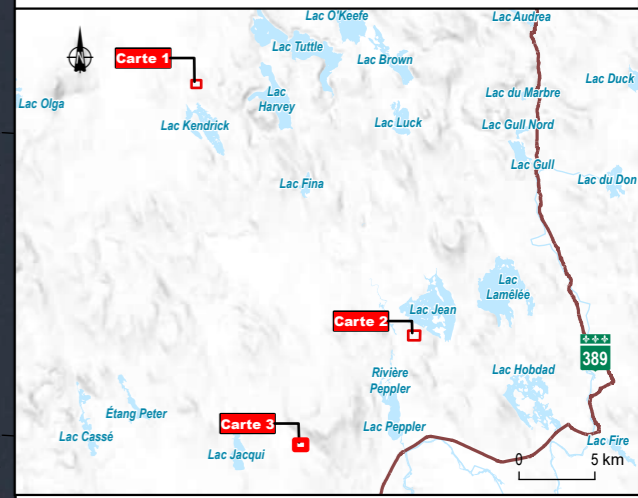
Préparation : M. Giguère
Dessin : R. Bouchard
Approbation : M. Giguère
CA0034082_4306_da_debois_greenfield_250218.aprx
CA0034082_4306_da_c01_889_debois_greenfield_jean_wsp_250218



La précision des limites et les mesures montrées sur ce document ne doivent pas servir à des fins d'ingénierie ou de délimitation foncière. Aucune analyse foncière n'a été effectuée par un arpenteur-géomètre.



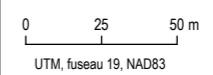
- Composantes du projet**
- Forage
 - Hélipad
 - Sentier
 - Prise d'eau
- Élément à la demande de permis d'intervention**
- Zone à déboiser
- Composantes de l'écosystème**
- Milieux hydriques**
- Plan d'eau
- Écoulement**
- Permanent



Secteur Greenfield-Jean
Demande de permis d'intervention en milieu forestier

Carte 3
Localisation des secteurs d'intervention

Sources :
 AQRéseau+, Réseau routier, MERN, Décembre 2023
 BDTA, 1/250 000, MRN Québec, 2002
 SDA, 1/20 000, MRNF Québec, avril 2015
 GRHQ, MRNF, 2021
 Service d'imagerie aérienne du Gouvernement du Québec, 2013



2025-02-20

Préparation : M. Giguère
 Dessin : R. Bouchard
 Approbation : M. Giguère
 CA0034082_4306_da_debois_greenfield_250218.aprx
 CA0034082_4306_da_c01_889_debois_greenfield_jean_wsp_250218



La précision des limites et les mesures montrées sur ce document ne doivent pas servir à des fins d'ingénierie ou de délimitation foncière. Aucune analyse foncière n'a été effectuée par un arpenteur-géomètre.

Compte rendu de la séance d'information

En vertu de l'article 65.1 de la Loi sur les mines, le ou la titulaire tient une séance d'information concernant la planification annuelle des travaux avec chacun et chacune des représentants et représentantes, visés au premier alinéa, qui le demande. Lors d'une telle séance, le représentant ou la représentante peut formuler des observations et présenter des renseignements complémentaires de ceux présentés par le ou la titulaire.

Le ou la titulaire publie sur son site Internet ou par tout autre mode de publication autorisé par la ministre la planification annuelle des travaux et, le cas échéant, un compte rendu de la séance d'information.

Section 1 : Identification du projet d'exploration

Titulaire de droit exclusif d'exploration	Champion Iron Mines Limited
Nom du projet d'exploration	Greenfield-Jean
Nature des travaux planifiés	Forages au diamant

Section 2 : La séance d'information concernant la planification annuelle des travaux

Dans cette section, veuillez décrire la ou les séance(s) d'information.

Entité présente	Date de la séance	Mode de communication	Commentaires
Pessamit	2024-04-22	Rencontre virtuelle	Rencontre pour présenter le programme d'exploration 2024-2025.

Section 2 : La séance d'information concernant la planification annuelle des travaux

Dans cette section, veuillez décrire la ou les séance(s) d'information.

Entité présente	Date de la séance	Mode de communication	Commentaires
Pessamit	2025-02-26	Courriel	Courriel envoyé en 2025 incluant document de présentation globale du programme d'exploration 2025. Les engagements pris en 2024 seront reconduits en 2025, soit : 1) avertir la communauté avant le début des travaux, 2) reboiser les secteurs où le potentiel minéral soit jugé non économiques et qui ne seront pas retenus pour d'autres travaux ou activités, et 3) soutenir financièrement Pessamit dans une étude cartographique et documentaire sur l'archéologie de la zone des travaux. Champion a fait 2 relances sur la communication sans avoir du retour
ITUM (Uashat Mak Mani-Utenam)	2024-06-26	Rencontre virtuelle	Rencontre pour présenter le programme d'exploration 2024-2025
ITUM (Uashat Mak Mani-Utenam)	2025-02-26	Courriel	Courriel envoyé en 2025 incluant document de présentation globale du programme d'exploration 2025. Les engagements pris en 2024 seront reconduits en 2025, soit : 1) avertir la communauté avant le début des travaux, 2) reboiser les secteurs où le potentiel minéral soit jugé non économiques et qui ne seront pas retenus pour d'autres travaux ou activités, et 3) offrir à la famille Grégoire la possibilité de visiter les travaux d'exploration.
ITUM (Uashat Mak Mani-Utenam)	2025-04-17	Rencontre virtuelle	Champion et ITUM ont échangé sur la campagne d'exploration de l'été 2025 pour le secteur de Cluster 2, suite au courriel du 2025-02-26.
MRC Caniapiscau	2024-06-27	Rencontre virtuelle	Rencontre pour présenter le programme d'exploration 2024-2025.
MRC Caniapiscau	2025-02-26	Courriel	Courriel envoyé en 2025 incluant document de présentation globale du programme d'exploration 2025. Les engagements pris en 2024 seront reconduits en 2025. Champion a fait 2 relances sur la communication sans avoir du retour

Pour ajouter une ligne : cliquez dans la cellule et sur le + qui apparaîtra ici :

Section 3 : Les échanges

Dans cette section, veuillez rapporter les questions, demandes et commentaires recueillis lors de vos séances d'information ainsi que les réponses fournies.

Entité présente	Date des échanges	Lieu des échanges	Mode de communication	Questions, demandes et commentaires recueillis	Réponse du promoteur	Mesures d'atténuation des impacts
Pessamit	2024-04-22	S.O.	Rencontre virtuelle	<p>Demande d'avertir le représentant de la communauté avant le début de travaux.</p> <p>Demandé de reboiser les secteurs qui ne seront pas retenus pour des travaux futurs.</p> <p>Demande de soutenir une étude archéologique dans les secteurs des travaux.</p>	<p>Champion avertira Pessamit avant le début des travaux et fournira de la documentation pour faciliter le partage de l'information aux membres de la communauté.</p> <p>Champion s'engage à reboiser les secteurs où le potentiel minéral soit jugé non économique et qui ne seront pas retenus pour d'autres travaux ou activités.</p> <p>Champion demeure disposé à soutenir financièrement Pessamit dans une étude cartographique et documentaire sur la zone des travaux.</p>	S.O.
ITUM (Uashat Mak Mani-Utenam)	2024-06-26	S.O.	Rencontre virtuelle	<p>Il a été suggéré de partager l'information par écrit.</p> <p>Il a été suggéré d'avertir les propriétaires de chalets dans le secteur.</p>	<p>Champion avertira ITUM avant le début des travaux et fournira de la documentation pour faciliter le partage de l'information aux membres de la communauté.</p>	S.O.

Section 3 : Les échanges

Dans cette section, veuillez rapporter les questions, demandes et commentaires recueillis lors de vos séances d'information ainsi que les réponses fournies.

Entité présente	Date des échanges	Lieu des échanges	Mode de communication	Questions, demandes et commentaires recueillis	Réponse du promoteur	Mesures d'atténuation des impacts
				Il a été demandé de faire une visite du secteur des travaux avec la famille Grégoire (lot 255). Il est demandé de reboiser les secteurs qui n'ont pas été retenus pour des travaux futurs.	Champion offrira la possibilité à la famille Grégoire de pouvoir visiter les travaux d'exploration. Champion s'engage à reboiser les secteurs où le potentiel minéral soit jugé non économique et qui ne seront pas retenus pour d'autres travaux ou activités.	
ITUM (Uashat Mak Mani-Utenam)	2024-04-17	S.O.	Rencontre virtuelle	ITUM accepte les engagements de Champion qui ont été reconduits pour l'année 2025.	S.O.	S.O.
MRC Caniapiscau	2024-06-27	S.O.	Rencontre virtuelle	Suggestion de contacter les villégiateurs du secteur et les utilisateurs du territoire de la campagne de forage.	Champion avertira la MRC avant le début des travaux.	S.O.

Pour ajouter une ligne : cliquez dans la cellule et sur le + qui apparaîtra ici :

Veuillez afficher ce compte rendu de la séance d'information sur votre site Internet, comme mentionné dans l'article 65.1 de la Loi sur les mines.
Le ministère des Ressources naturelles et des Forêts recommande également de transmettre ce compte rendu à l'adresse pat@mrnf.gouv.qc.ca.

Nous joindre :
Téléphone : 418 627-6278
Sans frais : 1 800 363-7233
services.mines@mrnf.gouv.qc.ca